




















































































































































































# Wegwijzer - Itinéraire

	km +	km -	34 km/h	36 km/h	38 km/h
<b>Oost-Vlaanderen</b>					
<b>Gent</b>	0.0	125.0	11:20	11:20	11:20
Officiële Start - Vlaams Wielercentrum Eddy Merckx  Zuiderlaan        Binnenring Drogen (R4)   Oprit Drogensesteenweg,  Drogensesteenweg (N466),  Ringvaart					
<b>Drogen</b>					
 Deinseseenweg (N466),  Deinseseenweg (N466)					
 Officiële Start - Na 3,5km neutralisatie    Deinseseenweg (N466),  R4  Deinseseenweg (N466),   Deinseseenweg (N466)  E40	0.0	125.0	11:30	11:30	11:30
  Deinseseenweg (N466),   Baarledorpstraat (N466),   Baarledorpstraat (N466)	3.1	121.9	11:35	11:35	11:35
  Gaverlandstraat (N466),   Gaverlandstraat (N466),   Gaverlandstraat (N466)	3.6	121.4	11:36	11:36	11:36
<b>Deinze</b>					
<b>Sint-Martens-Leerne</b>	4.8	120.2	11:38	11:38	11:38
 Gaverlandstraat (N466),  Leersesteenweg (N466)					
  Leersesteenweg (N466),   Burgemeester Van Crombrugghelaan (N437)	6.8	118.2	11:45	11:45	11:45
  Burgemeester Van Crombrugghelaan (N437),  Leie	7.2	117.8	11:43	11:42	11:41
<b>Sint-Martens-Latem</b>					
<b>Deurle</b>	7.8	117.2	11:44	11:43	11:42
 Pontstraat (N437),   Pontstraat (N437),   Klapstraat (N437),   Klapstraat (N437),   Klapstraat (N437)					
<b>Nazareth</b>	11.7	113.3	11:51	11:49	11:48
 Klapstraat (N437),  Kortrijkseheerweg (N437),  's Gravenstraat (N437)					
 E17  's Gravenstraat (N437)	13.7	111.3	11:54	11:53	11:52
  's Gravenstraat (N437)	14.3	110.7	11:55	11:54	11:53
  's Gravenstraat (N437),  Steenweg op Deinze (N35),  Boergemstraat	15.8	109.2	11:58	11:56	11:55
<b>Zingem</b>					
<b>Ouwegem</b>	17.4	107.6	12:01	11:59	11:57
 Boeregemstraat,  Nazarethsesteenweg					
<b>Kruishoutem</b>					
<b>Lozer</b>	18.5	106.5	12:03	12:01	11:59
 Nazarethsesteenweg,  Kasteelstraat					
<b>Kruishoutem</b>	21.7	103.3	12:08	12:06	12:04
 Kasteelstraat					
  Kerkstraat (N437)	23.8	101.2	12:12	12:10	12:08
 Markt,  Hoogstraat (N459)     Anzegemsesteenweg (N494)	24.2	100.8	12:13	12:10	12:08
  Anzegemsesteenweg (N494)	25.4	99.6	12:15	12:12	12:10
<b>Nokere</b>	26.2	98.8	12:16	12:14	12:11
 Anzegemsesteenweg (N494),  Tsjoenstraat,  Nokeredorpstraat					
 <b>Helling 1: Nokereberg</b>  Waregemsestraat	28.1	96.9	12:20	12:17	12:14
<b>West-Vlaanderen</b>					
<b>Waregem</b>	30.8	94.2	12:24	12:21	12:19
 Nokerseweg, 					
 Zuiderlaan (R35),  Holstraat,   Franklin Rooseveltlaan,  Wortegemseweg,  Flanders-Fieldweg,  Anzegemseweg (N382)	32.7	92.3	12:28	12:25	12:22
<b>Anzegem</b>	37.0	88.0	12:35	12:32	12:28
 Grote Leiestraat (N382)					

# Wegwijzer - Itinéraire

	km +	km -	34 km/h	36 km/h	38 km/h
  Grote Leiestraat (N382),   Kruisweg (N382),  Kerkstraat (N382),   Berglaan (N494)	39.6	85.4	12:40	12:36	12:33
  Berglaan (N494) 	41.8	83.2	12:44	12:40	12:36
<b>Tiegem</b>	42.0	83.0	12:44	12:40	12:36
 Tiegemberg (N494)					
 <b>Helling 2: Tiegemberg</b>	43.2	81.8	12:46	12:42	12:38
 Tiegemberg (N494)					
  Kapellestraat (N494),   Oostdorp (N36)	43.9	81.1	12:48	12:43	12:39
  Oostdorp (N36)	45.1	79.9	12:50	12:45	12:41
<b>Kaster</b>	45.8	79.2	12:51	12:46	12:42
 Tiegemstraat (N36),   Scheldestraat (N36)					
<b>Avelgem</b>					
<b>Kerkhove</b>	46.9	78.1	12:53	12:48	12:44
 Bruggesteenweg (N36)					
  Bruggesteenweg (N36),   Brugstraat (N36)	47.5	77.5	12:54	12:49	12:45
  Brugstraat (N36)	47.9	77.1	12:55	12:50	12:46
<b>Oost-Vlaanderen</b>					
<b>Kluisbergen</b>					
<b>Berchem</b>	48.2	76.8	12:55	12:50	12:46
 <i>Schelde</i>  Kerkstraat (N8),   Kerkstraat   Berchemplein,  Molenstraat					
   Molenstraat	49.6	75.4	12:58	12:53	12:48
<b>Ruien</b>	50.1	74.9	12:58	12:53	12:49
  Grote Herrenweg					
   Grote Herrenweg,   Grote Herrenweg,    200m,   Grote Herrenweg,   Wuipelstraat,	50.2	74.8	12:59	12:54	12:49
 Buissestraat,  Bergstraat,  Bergstraat					
  Bergstraat	52.8	72.2	13:03	12:58	12:53
 <b>Helling 3: Kluisberg</b>	53.3	71.7	13:04	12:59	12:54
1000m - Gem. 8% - Max. 13%					
<b>Henegouwen</b>					
<b>Mont de l'Enclus</b>					
<b>Orroir</b>	53.3	71.7	13:04	12:59	12:54
   Enclus du Haut   Rue de la Montagne,  Rue des Résistants,   Chaussée de la Libération,  	53.3	71.7	13:04	12:59	12:54
Place d'Orroir   Rue Couture d'Orroir					
<b>Amougies</b>	55.1	69.9	13:07	13:02	12:57
 Rue Couture d'Orroir					
  Rue Couture d'Orroir,  Place d'Amougies   Rue Couture du Moulin,	55.9	69.1	13:09	13:03	12:58
<b>Russeignies</b>	57.4	67.6	13:11	13:06	13:01
 Rue Couture du Moulin					
  Rue Couture du Moulin,  Rue Labroye,  Rue du Trieu	57.6	67.4	13:12	13:06	13:01
  Rue du Trieu	60.4	64.6	13:17	13:11	13:05
 <b>Helling 4: Côte de Trieu</b>	60.7	64.3	13:17	13:11	13:06
<b>Oost-Vlaanderen</b>					
<b>Kluisbergen</b>					

# Wegwijzer - Itinéraire

	km +	km -	34 km/h	36 km/h	38 km/h
<b>Kwaremont</b> ↑ Knokstraat, → Drogenbroodstraat, → Ronde van Vlaanderenstraat, ↑ Lamontstraat Rensters: ← Kalkhovenstraat Volgers: ↑ Lamontstraat, ↑ Lamontstraat, ▲ → Ter Boekerstraat, → Dalstraat, → Driesstraat, → Neerhofstraat (terug op parcours) ← Middelloopstraat, → Paterbergstraat	60.7	64.3	13:17	13:11	13:06
▲ <b>Helling 5: Paterberg</b> 360m - Gem. 12,9% - Max. 20,3% - 360m ← Stooktestraat, → Driesstraat, ← Neerhofstraat	64.3	60.7	13:24	13:17	13:12
<b>Oudenaarde</b> <b>Melden</b> ↑ Hevelweg, → Hevelweg, ↑ Hevelweg, → Hevelweg → Berchemweg (N8)	66.9	58.1	13:28	13:22	13:16
<b>Leupegem</b> ↑ Berchemweg (N8)	68.7	56.3	13:31	13:24	13:18
☒ <b>Bevoorrading</b> ↑ Berchemweg (N8), ↑ Leupegemstraat (N8)	71.2	53.8	13:36	13:29	13:23
☒ ↑ Leupegemstraat (N8), ▲ ↑ Leupegemstraat (N8)	72.3	52.7	13:38	13:30	13:24
<b>Edelare</b> ↑ Edelareberg (N8)	72.6	52.4	13:38	13:31	13:25
▲ <b>Helling 6: Edelareberg</b> ↑ Edelareberg (N8), ↑ Kerzelare (N8)	74.0	51.0	13:41	13:33	13:27
<b>Volkegem</b> ↑ Geraardsbergenstraat (N8), ← Steenbergstraat	74.9	50.1	13:42	13:35	13:28
☒ ↑ Steenbergstraat, → Rogier Van Brakelstraat, ↑ De La Kethulleplein 50m, ↑ Volkegemberg, ↑ Rekkemstraat, ↓ Martijn Van Torhoutstraat (N46) ↓	76.5	48.5	13:45	13:37	13:31
<b>Ename</b> ↑ Martijn Van Torhoutstraat (N46), → Beaucarnestraat, ↑ Zwijndries, ↑ Katteberg	79.4	45.6	13:50	13:42	13:35
▲ <b>Helling 7: Kattenberg</b> 750m - Gem. 5,9% - Max. 8,2%	81.0	44.0	13:53	13:45	13:38
<b>Mater</b> ↑ Natendries, ↑ Holleweg	81.0	44.0	13:53	13:45	13:38
☒ <b>Holleweg 1500m</b> ← Hauwaart (N8)	81.8	43.2	13:54	13:46	13:39
<b>Horebeke</b> <b>Sint-Maria-Horebeke</b> ← Dorpsstraat (N454)	85.1	39.9	14:00	13:52	13:44
☒ ↑ Dorpsstraat (N454), ↑ Kerkplein (N454), ↑ Dorpsstraat	85.2	39.8	14:00	13:52	13:45
☒ ↑ Broekestraat (N454), ← Smarre	86.5	38.5	14:03	13:54	13:47
<b>Zwalm</b> <b>Sint-Denijs-Boekel</b> → Molenberg	89.2	35.8	14:07	13:59	13:51
▲ <b>Helling 8: Molenberg</b> 463m - Gem. 7% - Max. 14,2% - 300m → Wijlegem	89.6	35.4	14:08	13:59	13:51
▲ ↑ Wijlegem, → Kouteren, ← Wijlegem	90.3	34.7	14:09	14:01	13:53
<b>Roborst</b> ▲ ↑ Borstekouterstraat	92.3	32.7	14:13	14:04	13:56
☒ ↑ Borstekouterstraat, ↑ Borstekouterstraat 300m	93.2	31.8	14:14	14:05	13:57

# Wegwijzer - Itinéraire

	km +	km -	34 km/h	36 km/h	38 km/h
Borstekouterstraat	94.1	30.9	14:16	14:07	13:59
<b>Zottegem</b>					
<b>Velzeke-Ruddershove</b>	94.2	30.8	14:16	14:07	13:59
Paddestraat					
Paddestraat 2300m	94.5	30.5	14:17	14:07	13:59
Paddestraat,  Romeinsplein,  Beugelstraat,  Lippenhovestraat	96.5	28.5	14:20	14:11	14:02
Lippenhovestraat 1300m,  Lippenseweg,  N46  Steenbekestraat	97.0	28.0	14:21	14:12	14:03
<b>Oosterzele</b>					
<b>Balegem</b>	99.0	26.0	14:25	14:15	14:06
Bierman,  Evelandweg					
Gijsweg,  Pontslag,  Frankenbos,  Frankenbos,  Frankenbos,  Lange Munte	101.7	23.3	14:29	14:19	14:11
Lange Munte 2500m	104.0	21.0	14:34	14:23	14:14
<b>Gavere</b>					
<b>Dikkelvenne</b>	106.5	18.5	14:38	14:28	14:18
Staatsbaan (N415),  Provinciebaan (N444)					
<b>Oosterzele</b>					
<b>Scheldewindeke</b>	107.6	17.4	14:40	14:29	14:20
Hundelgemsesteenweg (N444)					
<b>Gavere</b>					
<b>Baaigem</b>	108.1	16.9	14:41	14:30	14:21
Hundelgemsesteenweg (N444)					
<b>Merelbeke</b>					
<b>Merelbeke</b>	109.5	15.5	14:43	14:32	14:23
Hundelgemsesteenweg (N444)					
(aan fietswinkel) Molenstraat	113.2	11.8	14:50	14:39	14:29
Molenstraat,  Gaversessteenweg	113.7	11.3	14:51	14:40	14:30
Gaversessteenweg	115.0	10.0	14:53	14:42	14:32
Gaversessteenweg	118.0	7.0	14:58	14:47	14:36
Zwijnaardsesteenweg (N469)	118.1	6.9	14:58	14:47	14:37
Zwijnaardsesteenweg (N469),     Scheldekanaal	118.3	6.7	14:59	14:47	14:37
<b>Gent</b>					
<b>Zwijnaarde</b>	120.0	5.0	15:02	14:50	14:39
Adolphe della Faillelaan,  Schelde,  E17,   Heirweg Noord,	120.0	5.0	15:02	14:50	14:39
Heirweg Noord,  E40,  Ringvaart	121.1	3.9	15:04	14:52	14:41
<b>Gent</b>	121.8	3.2	15:05	14:53	14:42
Zwijnaardsesteenweg,   Haardstedestraat,   Steenakker	121.8	3.2	15:05	14:53	14:42
Steenakker 700m	122.4	2.6	15:06	14:54	14:43
Zwijnaardsesteenweg					
Zwijnaardsesteenweg,    Zwijnaardsesteenweg	123.2	1.8	15:07	14:55	14:45
Zwijnaardsesteenweg,   Zwijnaardsesteenweg,  Normalschoolstraat	123.8	1.2	15:08	14:56	14:46
Overpoortstraat,  Sint-Pietersplein	124.6	0.4	15:10	14:58	14:47
Aankomst	125.0	0.0	15:11	14:58	14:47